

**BORERAPPORT**
**DGU arkivnr: 34. 1500**
**Borested** : GRANLY VANDVÆRK  
9210 Aalborg SØ

**Kommune** : Aalborg  
**Region** : Nordjylland

**Boringsdato** : 1/1 1965

**Boringsdybde** : 121 meter

**Terrænkote** : 57 meter o. DNN

**Brøndborer** :  
**MOB-nr** :  
**BB-journr** :  
**BB-bornr** :

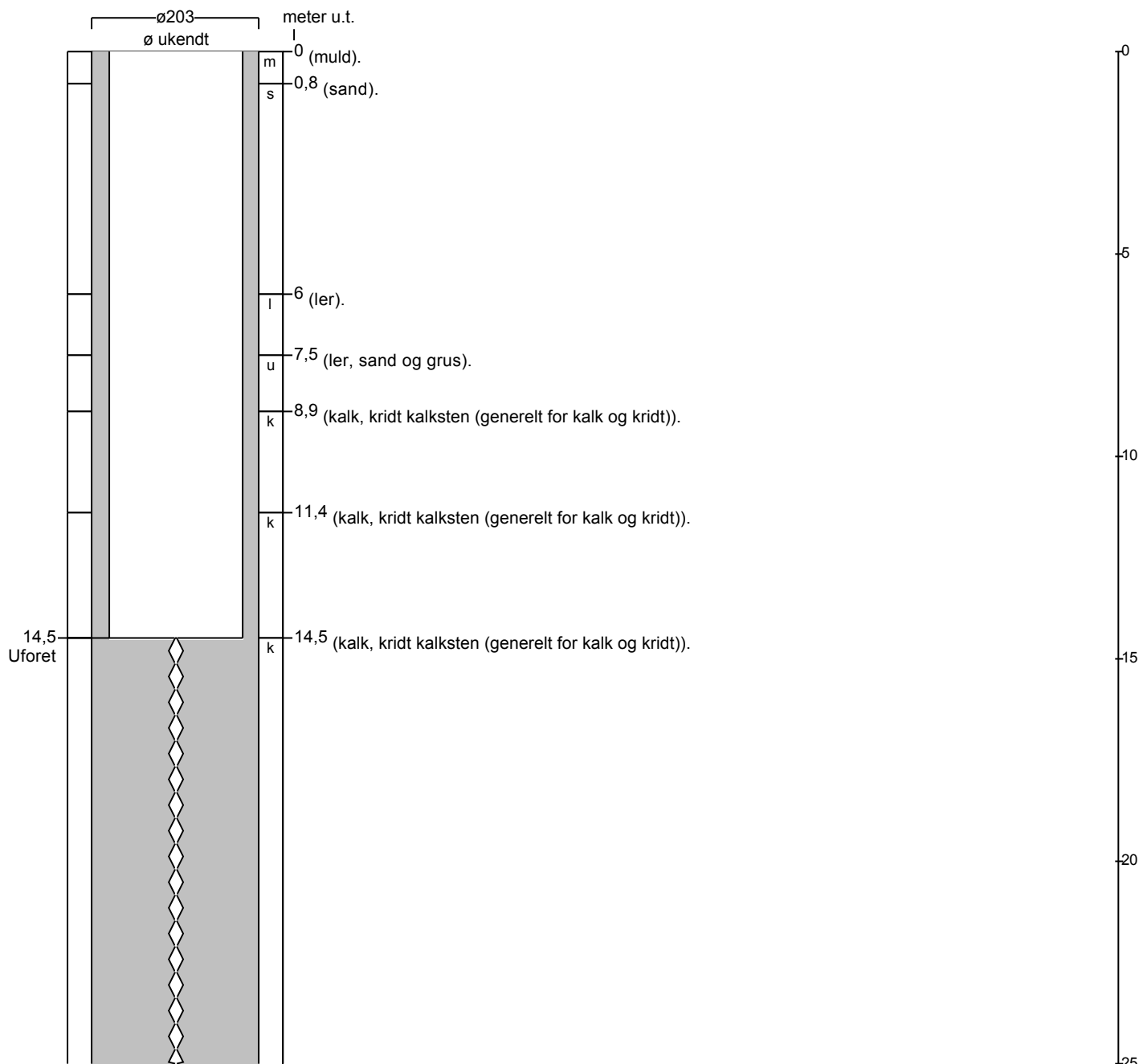
**Prøver**  
- modtaget :  
- beskrevet : af : B  
- antal gemt :

**Formål** : Vandværksboring  
**Anvendelse** : Vandværksboring  
**Boremethode** :

**Kortblad** : 1316 IVNV  
**UTM-zone** : 32  
**UTM-koord.** : 556958, 6319580

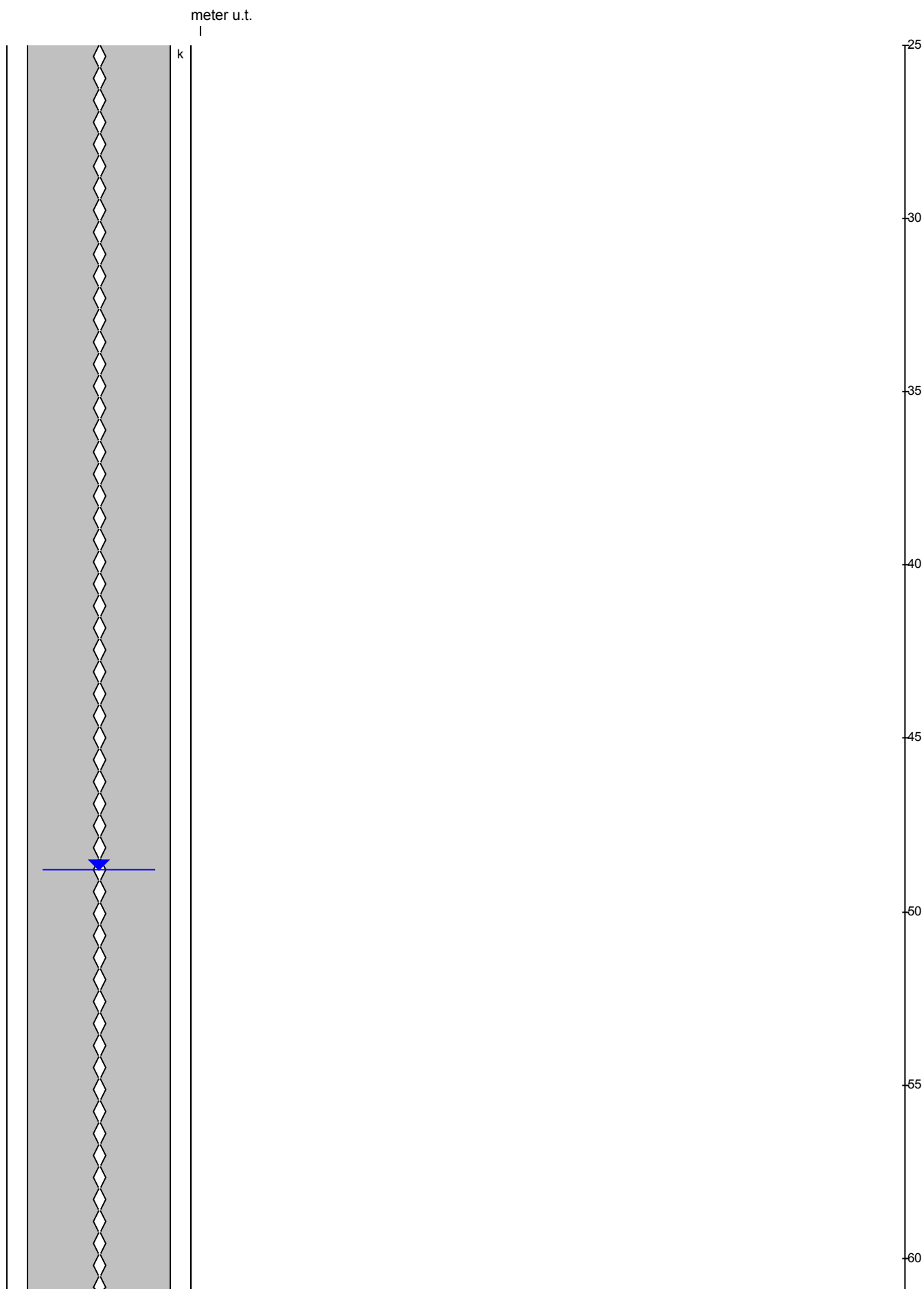
**Datum** : EUREF89  
**Koordinatkilde** :  
**Koordinatmetode** : Dig. på koor.bord

Indtag 1	Ro-vandstand	Pejledato	Ydelse	Sænkning	Pumpetid
(seneste)	48,8 meter u.t.	1/1 1965	74 m <sup>3</sup> /t	11,8 meter	120 time(r)




# BORERAPPORT

DGU arkivnr: 34. 1500



# BORERAPPORT

DGU arkivnr: 34. 1500



# BORERAPPORT

DGU arkivnr: 34. 1500

